

Commune de  
**BOUVAINCOURT**  
SUR-BRESLE

**D.P.U.**

PLAN LOCAL D'URBANISME

Élaboré selon les dispositions antérieures à la loi n° 2000-1208 du 3 Décembre 2000

**DOSSIER DE DROIT**  
**DE PREEMPTION URBAIN**

**Plan de Délimitation du Périmètre**  
**de Droit de Préemption Urbain**  
**L'agglomération au 1/2 000ème**


- 2 -


Direction Départementale de l'Équipement  
Direction des Services Régionaux - Bureau d'Urbanisme




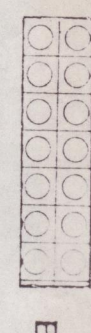
À paraître en annexe  
à la Délibération du  
Conseil Municipal en  
date du 14 Juin 2002.


**LEGENDE**

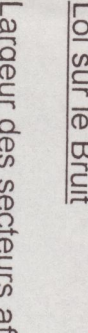
 **SURFACE D'APPLICATION DU DROIT DE PREEMPTION URBAIN**


 **Zones**


 **Secteurs**


 **Espaces boisés à protéger**


 **Plantations à créer**


 **Loisirs**


 **Emplacements réservés**

 **Ouvrages publics (services publics, terrains de sports, espaces verts, etc.)**

 **Sur propriété communale**

 **Humidité d'opération**

 **LOI D'ORIENTATION AGRICOLE**

 **Localisation des bâtiments d'élevage**

**Loisirs**  
Largeur des secteurs affectés par le bruit  
Largeur et d'autre de l'infrastructure  
(route, voie ferrée...)

**Distance en mètres**  
X  
Y  
Z

